

МОСКОВСКИЙ  
ГОРОДСКОЙ  
УНИВЕРСИТЕТ  
МГПУ

**ГЕОЦЕНТР МГПУ**  
Центр изучения географии для школьников



ИНСТИТУТ  
ЕСТЕСТВОЗНАНИЯ  
И СПОРТИВНЫХ  
ТЕХНОЛОГИЙ  
МГПУ

# Игра по теме: Пустыни

# Задание 1

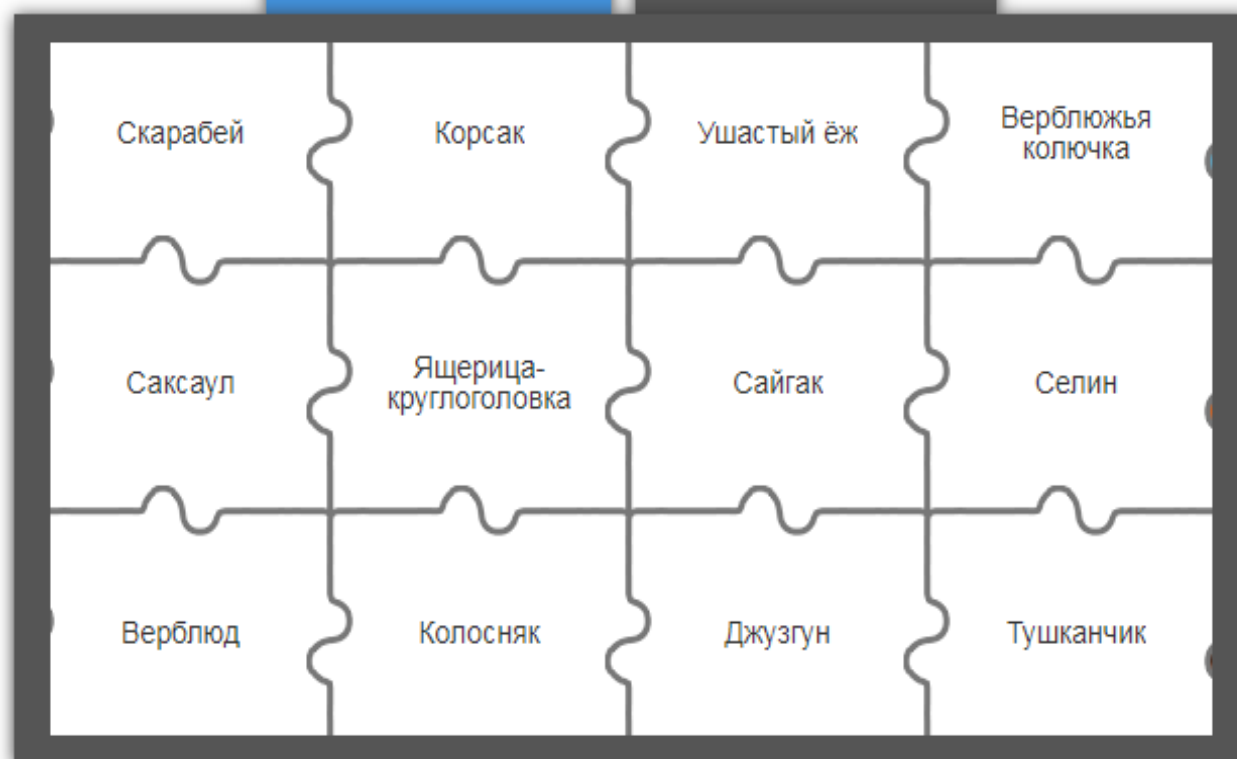


## Животные и растения пустыни Пазл



Растения в пустыни

Животные в пустыни





# Задание 2

Пустыни Растения Найди пару

2020-04-13

**Задание**  
Соотнеси название и картинку

OK

Колосняк

Селин

Саксаул

Верблюжья колючка

# Задание 3



Пустыни

2020-04

The screenshot shows a digital task interface on a dark background. On the left, there is a rectangular image of a desert landscape with rolling sand dunes under a clear blue sky. To the right of the image is a white rectangular box containing the task text. Below the text box is a small button labeled 'OK'. To the right of the text box is a stylized, multi-petaled flower made of small white dots. At the bottom of the interface is a virtual keyboard with Cyrillic letters arranged in three rows. The first row contains letters А, Б, В, Г, Д, Е, Ё, Ж, З, И, Й, К, Л, М, Н, О. The second row contains П, Р, С, Т, У, Ф, Х, Ц, Ч, Ш, Щ, Ъ, Ы, Ь, Э, Ю. The third row contains the letter Я.

**Задание**

Природная зона от слова "пусто", где долгое и очень жаркое лето.

OK

А Б В Г Д Е Ё Ж З И Й К Л М Н О  
П Р С Т У Ф Х Ц Ч Ш Щ Ъ Ы Ь Э Ю  
Я



# Задание 4

Животные пустыни

2020-04-13

The interface features a yellow background with several polaroid-style photos of desert animals and their names in rounded white boxes. A central dialog box is open, displaying the task instructions and an 'OK' button. A hand icon is shown pointing at the 'Сайгак' label.

**Задание**  
Соотнеси названия животных и картинки.

OK

Скарабей

Тушканчик

Ушастый ёж

Сайгак

Среднеазиатская кобра

Животные пустыни

2020-04-13

?

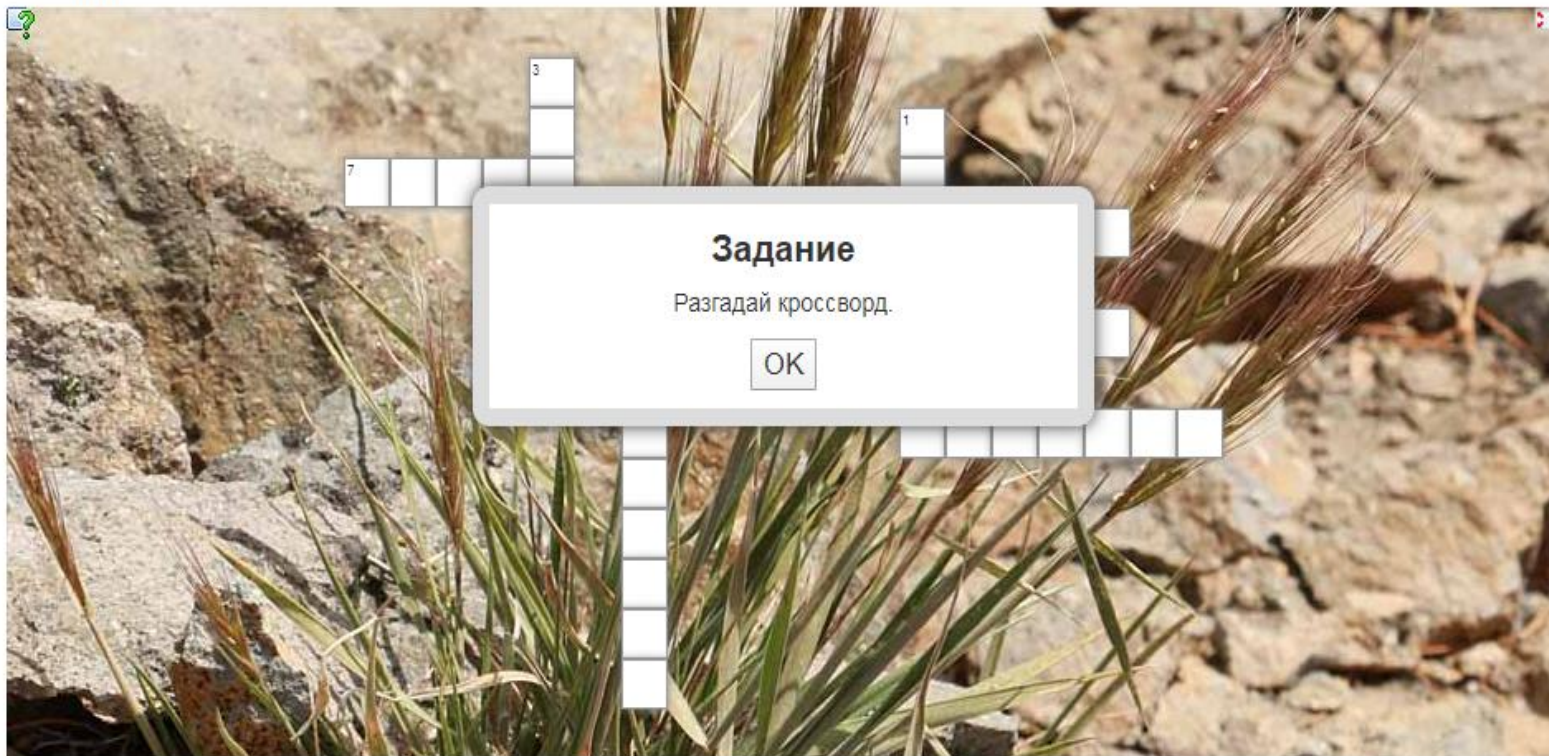
✓

# Задание 5



Пустыни

2020-04-13





# Задание 6

Пустыни 4 класс 2020-04-13

Земля, раскаленная солнцем

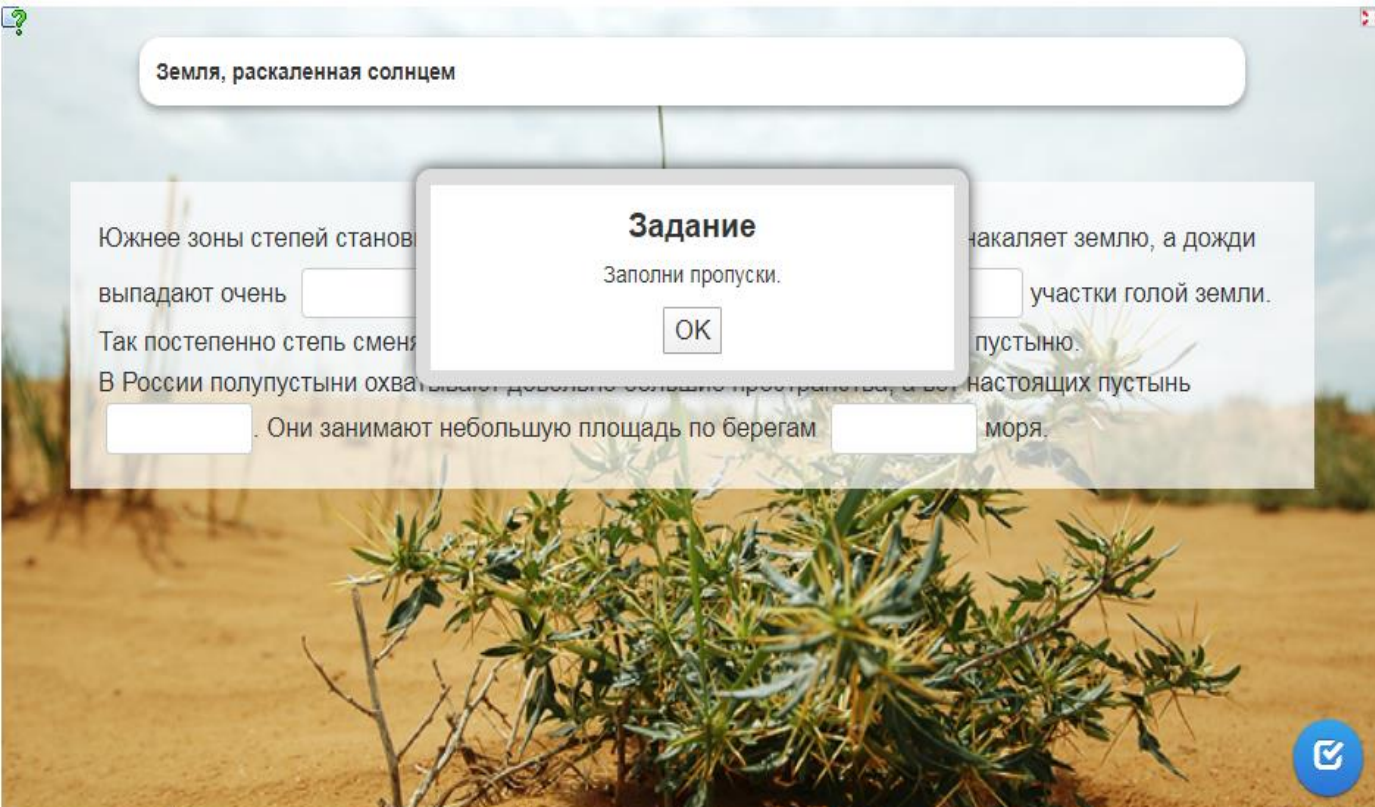
**Задание**

Заполни пропуски.

Южнее зоны степей становится жарче, осадки выпадают очень . Так постепенно степь сменяется пустыней. В России полупустыни охватывают довольно большую территорию, а вот настоящих пустынь . Они занимают небольшую площадь по берегам  моря.

накаляет землю, а дожди  участки голой земли.

пустыню.



# Задание 7



Пустыни 2020-04-13

The screenshot shows a map interface with a central dialog box. The map is divided into two vertical sections: a green section on the left and an orange section on the right. The text "Песчаные пустыни" (Sandy deserts) is positioned over the green section, and "Глинистые пустыни" (Clayey deserts) is positioned over the orange section. A hand icon is shown pointing at the boundary between the two sections. The dialog box in the center has the title "Задание" (Task) and the instruction "Раздели по группам." (Divide into groups.). Below the instruction is an "OK" button. In the top left corner of the map area, there is a small question mark icon. In the bottom right corner, there is a blue circular button with a white checkmark icon.

**Задание**  
Раздели по группам.

OK

Песчаные пустыни      Глинистые пустыни





# Задание 8

1 / 1

Экологические проблемы ПУСТЫНИ

**Задание**

Выбери все верные ответы.

OK

- подвижность песков
- обильные дожди
- исчезновение некоторых животных
- засоление почв

# Задание 9



Пустыни 2020-04-13


1/1

Как называется заповедник, созданный для сохранения

**Задание**  
Выбери правильный ответ.

Черные Земли  Золотые пески

Бархан  Такыр



The image shows a screenshot of a quiz application. The background is a photograph of a desert landscape with rocks and sparse vegetation. A white overlay contains the question and four multiple-choice options. The options are: Черные Земли, Золотые пески, Бархан, and Такыр. There is a blue checkmark icon in the bottom right corner of the overlay.



# Задание 10

Пустыни 4 класс

2020-04-13

Загадка «Черных земель»

Почему заповедник назвали «Черными землями»? Пустыни – это засушливые, практически не покрытые растительностью территории. Название региона «Черные земли» появилось потому, что почва здесь практически не покрывается растительностью и остается темной. Пустыни – это засушливый регион в России и годовое количество осадков здесь не превышает 210 мм, разгадка таится в химическом составе почвы. Почвы здесь сильно засолены и являются как бы природным реагентом, схожим по действию с реагентами, которыми посыпают дороги в зимнее время. Поэтому выпавший снег долго не держится и сразу тает. Для России сегодня территория «Черных земель» – это главное местообитание.

## Задание

Заполни пропуски.

OK

