

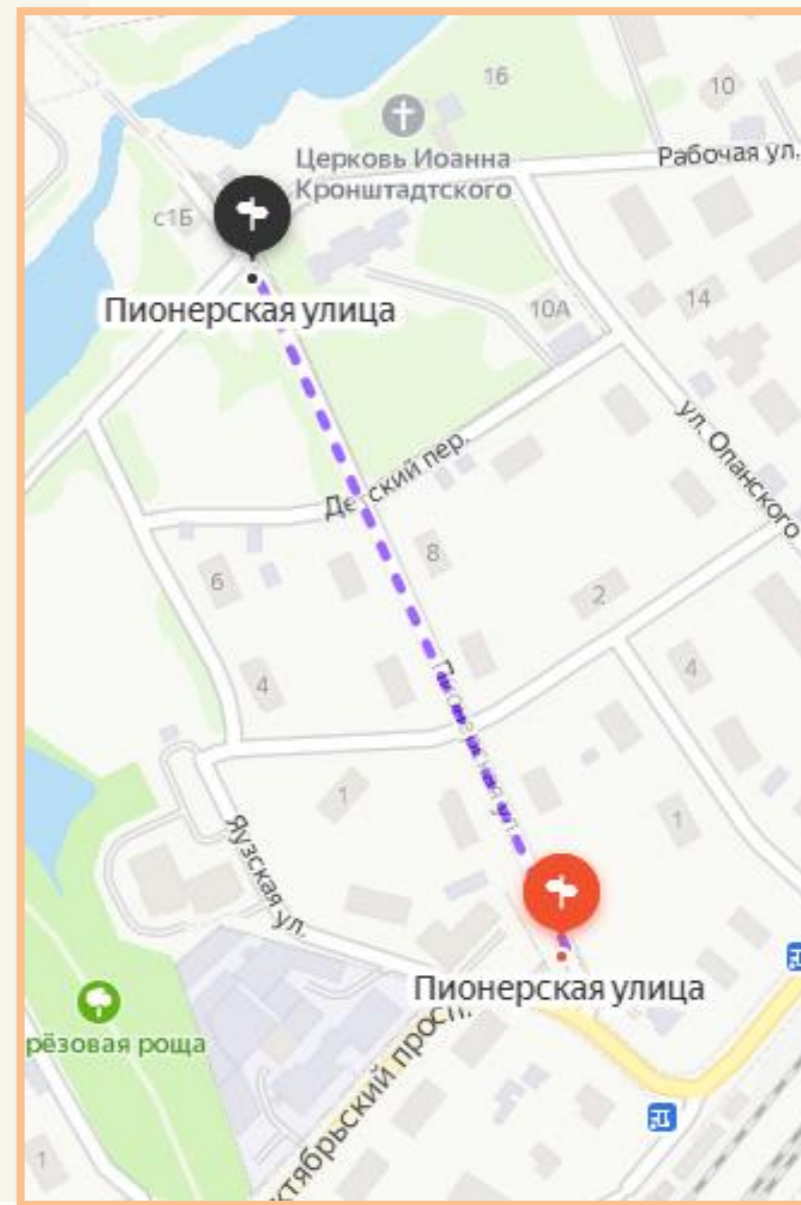


ПРОЕКТ ТРАНСФОРМАЦИИ УЛИЦЫ

*подготовила студентка 3 курса,
ГМУ-181, Моисеева А.А.*

Текущее назначение территории

обеспечивает пешеходную связь между объектами городской среды на территории жилого района



Краткое описание

Узкая улица между частными территориями, огражденными забором

Длина – 320 м

На неасфальтированных участках вдоль улицы посажены деревья



Зачем?

- отсутствие достаточного освещения для безопасного прохода
- отсутствие мест для отдыха
- изношенный асфальт
- отсутствие урн для сбора мелкого мусора
- низкий уровень безопасности

Зачем проводить трансформацию?



Анализ территории

Категории граждан:
жители близлежащих
домов, спортсмены, люди,
регулярно пользующиеся
ж/д транспортом

- ↑ - направление движения
- ✕ - подход/выход



ВОЗМОЖНЫЕ ТОЧКИ СОПРИКОСНОВЕНИЯ С ГРАЖДАНАМИ



Описание трансформации

● ЦЕЛЬ

Популяризация прогулок на свежем воздухе

● ЗАДАЧА

Создание необходимых удобств для кратковременного отдыха горожан. Повышение уровня безопасности за счет увеличения интереса горожан к территории

● КАТЕГОРИЯ ГРАЖДАН

- жители близлежащих домов
- люди среднего возраста и пожилые
- спортсмены
- жители, регулярно пользующиеся ж/д транспортом

● ВОЗМОЖНЫЕ ПРИВЛЕКАЕМЫЕ СУБЪЕКТЫ И ЛИЦА

- Администрация города
- Фонд «Городские проекты»
- Организация «Добродел»

Направления влияния

*Привлечение
внимания к
проблемным
территориям*



*Улучшение
экологической
обстановки на
территории*



Досуг и отдых



ОПРОС ДЛЯ ВЫЯВЛЕНИЯ ИНТЕРЕСОВ ПОТРЕБИТЕЛЕЙ

Вопросы:

1. Комфортна ли, по Вашему мнению, эта территория для отдыха?
2. Удовлетворены ли Вы качеством дороги на данной улице?
3. Удовлетворены ли Вы системой освещения на данной улице?
4. К благоустройству данной территории Вы относитесь скорее положительно или отрицательно?

ОБЪЕКТЫ-АНАЛОГИ ТРАНСФОРМАЦИИ



Warrior Square, Саутенд, Англия

Плюсы:

- много зелени
- наличие велодорожки
- наличие освещения

Минусы:

- узость
- отсутствие урн
- сплошные скамейки (нарушение социальной дистанции, перекрывает проход к улице)


Автор проекта: Gillespies

Что понравилось:

- дизайн фонарей
- деревянные скамейки

Краткое описание: неширокая улица, с обеих сторон окружена липами. По одной стороне располагается сплошная скамейка, вдоль которой стоят фонари, по другой – велодорожка.

ОБЪЕКТЫ-АНАЛОГИ ТРАНСФОРМАЦИИ



Бульвар на улице Рахова, Саратов

Плюсы:

- ❑ озелененная территория
- ❑ наличие скамеек
- ❑ крытые урны
- ❑ хорошее освещение

Минусы:

- ❑ каменистое покрытие, на котором размещены лавочки

Авторы проекта: SNOU Project, институт "Саратовгражданпроект"

Что понравилось:

- крытые урны
- большое количество скамеек
- ненагроможденное пространство

Краткое описание: хорошо освещенная, асфальтированная улица, по обеим сторонам которой расположены скамейки с урнами, а за ними вдоль улицы высажены деревья

ОБЪЕКТЫ-АНАЛОГИ ТРАНСФОРМАЦИИ



Аллея на Новой Голландии, Санкт-Петербург

Плюсы:

- много зелени
- наличие скамеек

Минусы:

- деревья и фонари стоят посреди улицы
- недостаточное количество фонарей
- скамейки стоят только по одной стороне
- отсутствие урн

Авторы проекта: архитектурная компания West 8 и ландшафтный дизайнер Линда Берд

Что понравилось:

- дизайн скамеек
- четкие границы между пешеходной зоной и озеленённой территорией

Краткое описание: широкая улица с большим количеством зелени и скамейками

ОБЪЕКТЫ-АНАЛОГИ ТРАНСФОРМАЦИИ

Аллея на ул. Ленинской, Находка

Плюсы:

- много зелени
- хорошее освещение

Минусы:

- скамейки без спинок
- некрытые урны

Что понравилось:

- дизайн фонарей
- для скамеек сделаны специальные выемки, благодаря которым пешеходная часть улицы не уменьшается

Краткое описание: улица с большим количеством зелени, достаточным освещением и скамейками по обеим сторонам





ЗАТРАТЫ

Асфальтирование улицы:
320 м (5 млн.)

Фонари: 15 шт. (220 тыс.)

Лавочки: 12 шт. (120 тыс.)

Урны: 24 шт. (96 тыс.)

Закрашивание граффити на
заборах и оградах: от 10
тыс.

Уличный информационный
стенд: 1 шт. (около 5 тыс.)

Время на реализацию проекта


6-12 месяцев

ЧТО ПОНАДОБИТСЯ ДЛЯ
РЕАЛИЗАЦИИ ПРОЕКТА?

5,5 млн.

*рублей потребуется на реализацию
проекта (приблизительное число)*

АССОЦИАЦИИ



Идея: место, где время останавливается и которое даёт почувствовать себя свободным от проблем и забот

Легенда: если после трудного рабочего дня прогуляться по этой улице, то можно ощутить прилив энергии и мотивации

Положительный образ: безопасная пешеходная зона с местами для отдыха

Отрицательный образ: бывшее место досуга делинквентных групп горожан

Поддержат: люди, регулярно пользующиеся ж/д транспортом, жители близлежащих домов, семьи с детьми

Будут противниками: маргинальные группы горожан,



ВЗАИМОСВЯЗЬ

Программа:

Государственная программа Московской области «Формирование современной комфортной городской среды» на 2018-2022 годы.

В чем заключается взаимосвязь?

Цель: повышение качества и комфорта городской среды.

Предусматривается проведение мероприятий по созданию безопасных условий для граждан

Ссылки на источник:

https://mosreg.ru/seychas-v-rabote/gosudarstvennye-programmy/gosudarstvennaya-programma-moskovskoi-oblasti-formirovanie-sovremennoi-komfortnoi-gorodskoi-sredy-na#tab-menu_link_3

<https://mosreg.ru/download/document/160498>

ПОДДЕРЖИ БЛАГОУСТРОЙСТВО УЛИЦЫ ЗА 2 МИНУТЫ!

Прими участие
в опросе!
Сделай свою
жизнь лучше!



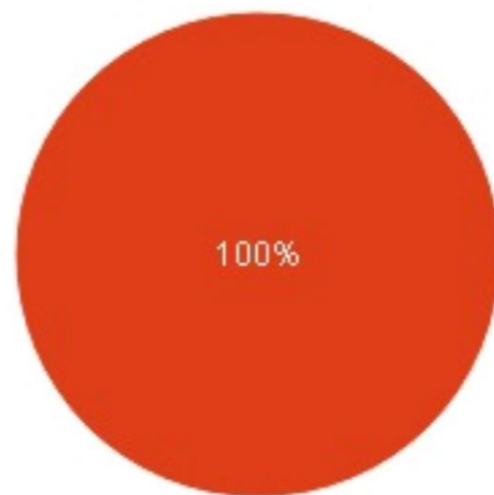
<https://forms.gle/QhCJMq8eUyU8k1r7A>



Результаты опроса

Комфортна ли, по Вашему мнению, эта территория для отдыха?

14 ответов

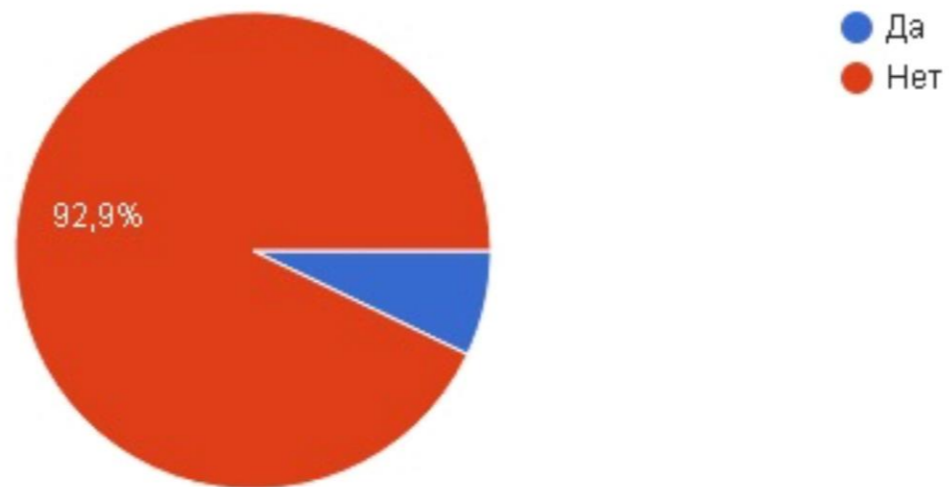


● Да
● Нет

Результаты опроса

Удовлетворены ли Вы качеством дороги на данной улице?

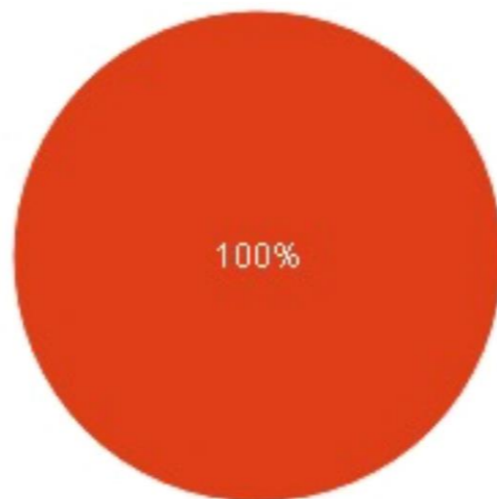
14 ответов



Результаты опроса

Удовлетворены ли Вы системой освещения на данной улице?

14 ответов

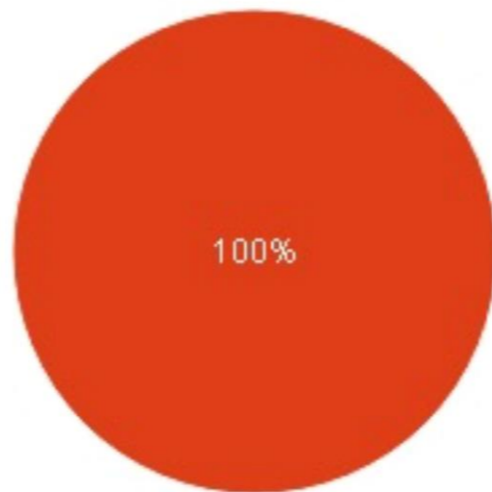


- Да
- Нет

Результаты опроса

Ощущаете ли Вы себя в безопасности на этой улице?

14 ответов



● Да
● Нет

Результаты опроса

К благоустройству данной территории Вы относитесь скорее положительно или отрицательно?

14 ответов

